Planimetria passaggio cavi corpi illuminanti Area Nord Est - scala 1:100

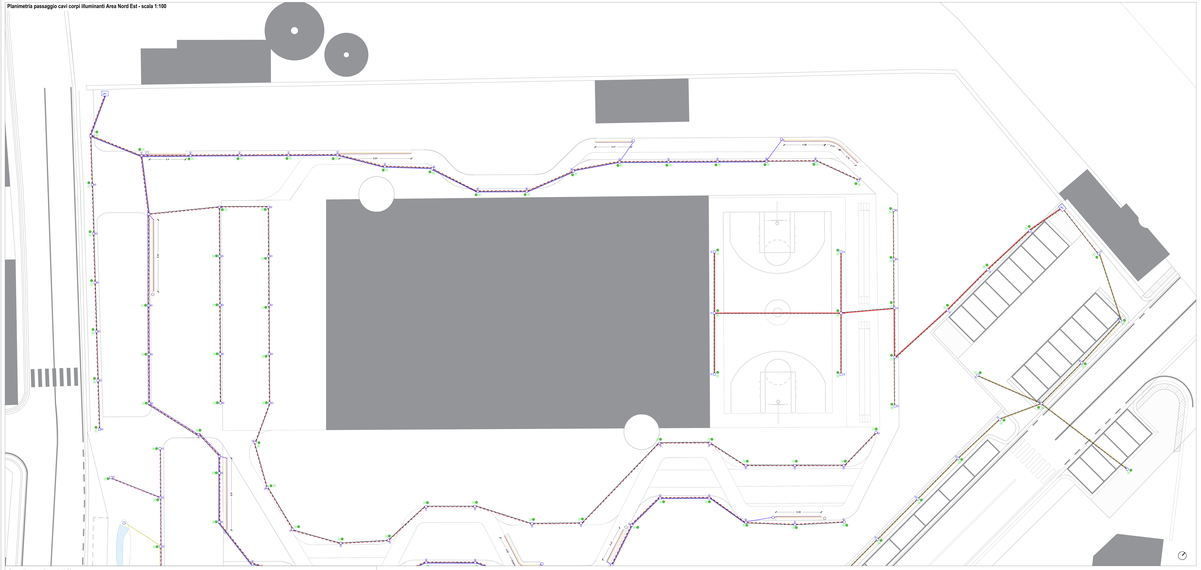

Planimetria passaggio cavi corpi illuminanti_Area Sud Ovest - scala 1:100

Dettaglio armadi - scala 1:20

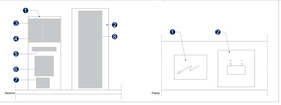

KEY PLAN

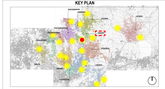

LEGENDA

	Nuovo tracciato		Attraversamento stradale in cavo sotterraneo
	Armadietti da una colonnina in vetroresina per contenimento apparecchiature elettriche (Dimensioni 1000x1800x400 mm) (Prestazione IP 44)	AP	Armadio Stradale Principale (Dimensioni 1000x1800x400 mm) (Prestazione IP 44)
	Armadietti da due colonnine in vetroresina per contenimento apparecchiature elettriche (Dimensioni 2000x1800x400 mm) (Prestazione IP 44)	AS	Armadio Stradale Secondario (Dimensioni 1000x1800x400 mm) (Prestazione IP 44)
	Pozzetto per ispezione e/o giunzione prodotto con chiusino in ghisa sferoidale D 400 (Dimensioni 40x40x40 cm)		Pozzetto di tipo a cavo collegato a corda metallica di sicurezza
	Cavidotto di tipo a tubo protetto per Rete di Illuminazione Pubblica		Cavidotto Rete di accesso (Dimensioni 2x125 mm) Rete pubblica per Illuminazione Pubblica
	Linea 1 Collegamento QE Generale - QE Area Nord Est		Linea 2 Collegamento QE - armadio stradale Area Nord Est
	Linea 3 Collegamento QE - corpo illuminante area parcheggio Area Nord Est		Linea 4 Collegamento QE - illuminazione area parcheggio e di sicurezza Area Nord Est
	Linea 5 - Collegamento QE - cancello e di atleta Area Nord Est		Linea 6 - Collegamento QE - cancello per visitatori Area Nord Est
	Linea 7 Collegamento QE - armadio stradale Area Nord Est		Linea 8 Collegamento QE - armadio stradale Area Nord Est
	Linea 9 Collegamento QE - armadio stradale e aree esterne Area Nord Est		Linea 10 - Collegamento QE - area bar sotto la tettoia Area Nord Est
	Linea 11 Collegamento QE - armadio stradale e aree esterne Area Nord Est		

Key-Plan

COMUNE DI CARDITO
Città Metropolitana di Napoli

Cardito Capofila | Crispano | Casoria | Arzano | Casavatore | Casalnuovo | Acerra | Frattamaggiore | Frattaminore | Grumo Nevano | Sant'Anastasia | Somma Vesuviana

PROGETTO DEFINITIVO

Appalto integrato sulla base del progetto di fattibilità tecnica ed economica "Smart City Napoli Nord - Pure Urban Images - WIZZ - L2.2"
CIG 9739624846/ CUP H65I22000420006 - CUP H62J20000530004

RTI
CPAS COSTRUZIONI S.P.A.
(Capogruppo)
Via Cimarosa 7
80014 Giugliano in Campania (NA)

ARCHIVIO TO SRL
(Mandante)
Via A.Tonelli 1/ Ivrea (TO)

ATP
DAG ARCHITETTURA SRLS
Via Giacomo Matteotti n. 39/A
80014 Giugliano in Campania (NA)

MAIOLO INGEGNERIA SRL
Il Ing.Maiolo Luca
Via Giacomo Matteotti n. 39/A Giugliano in Campania (NA)

ELECTA SRL
Il Ing. GIUSEPPE LO
Via Giacomo Matteotti n. 39/A Giugliano in Campania (NA)

RUP
Ing. Pasquale Imparato

PROGETTO ELETTRICO - (Cavidotto Area Magno Lefreddo)
Planimetria passaggio cavi corpi illuminanti

1:100	20	Elaborato:	CNG-PE-ELT-D-SB09

REVISIONE	DESCRIZIONE	DATA	APPROVAZIONE
00	EMISSIONE PROGETTO	Dicembre 2022	