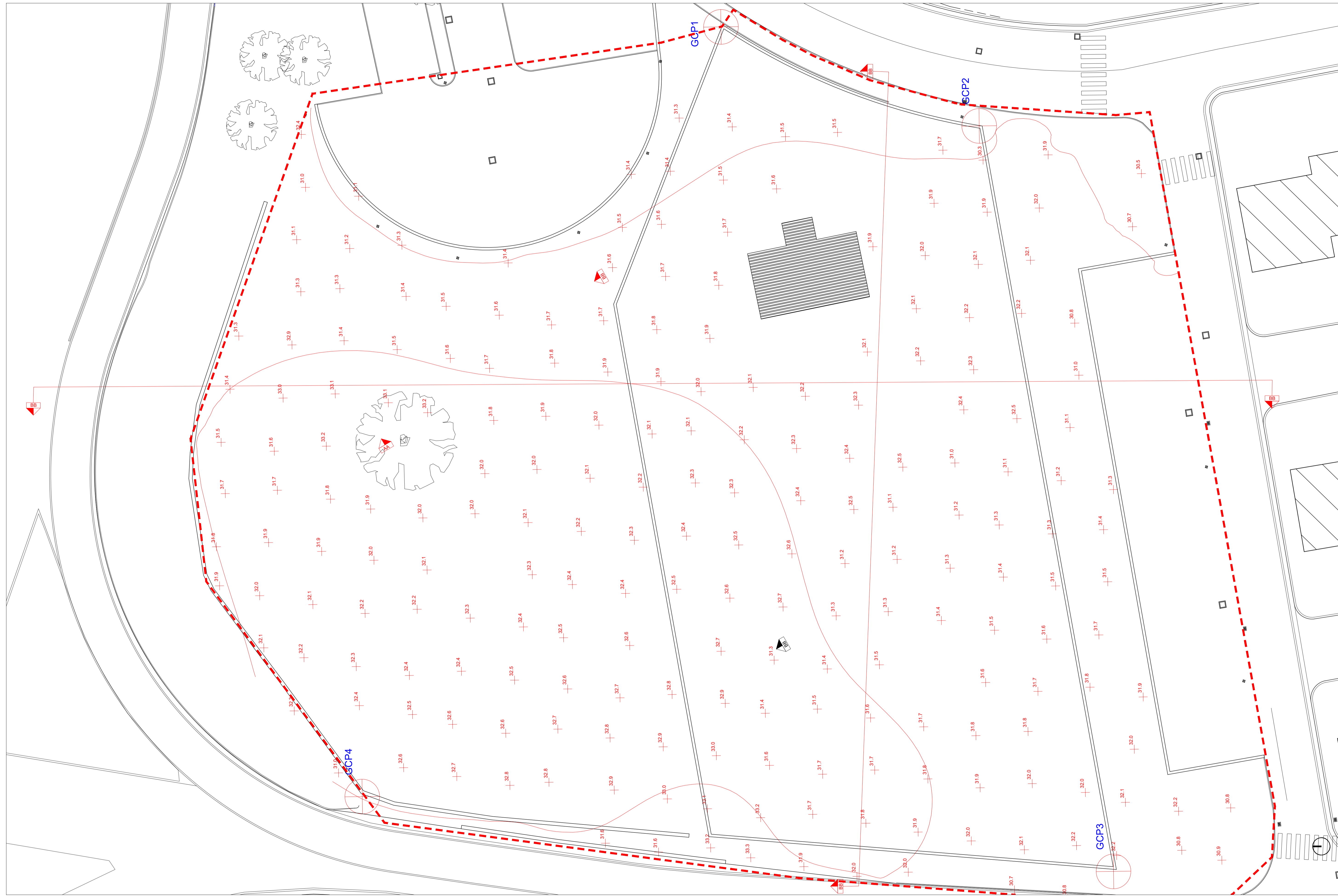



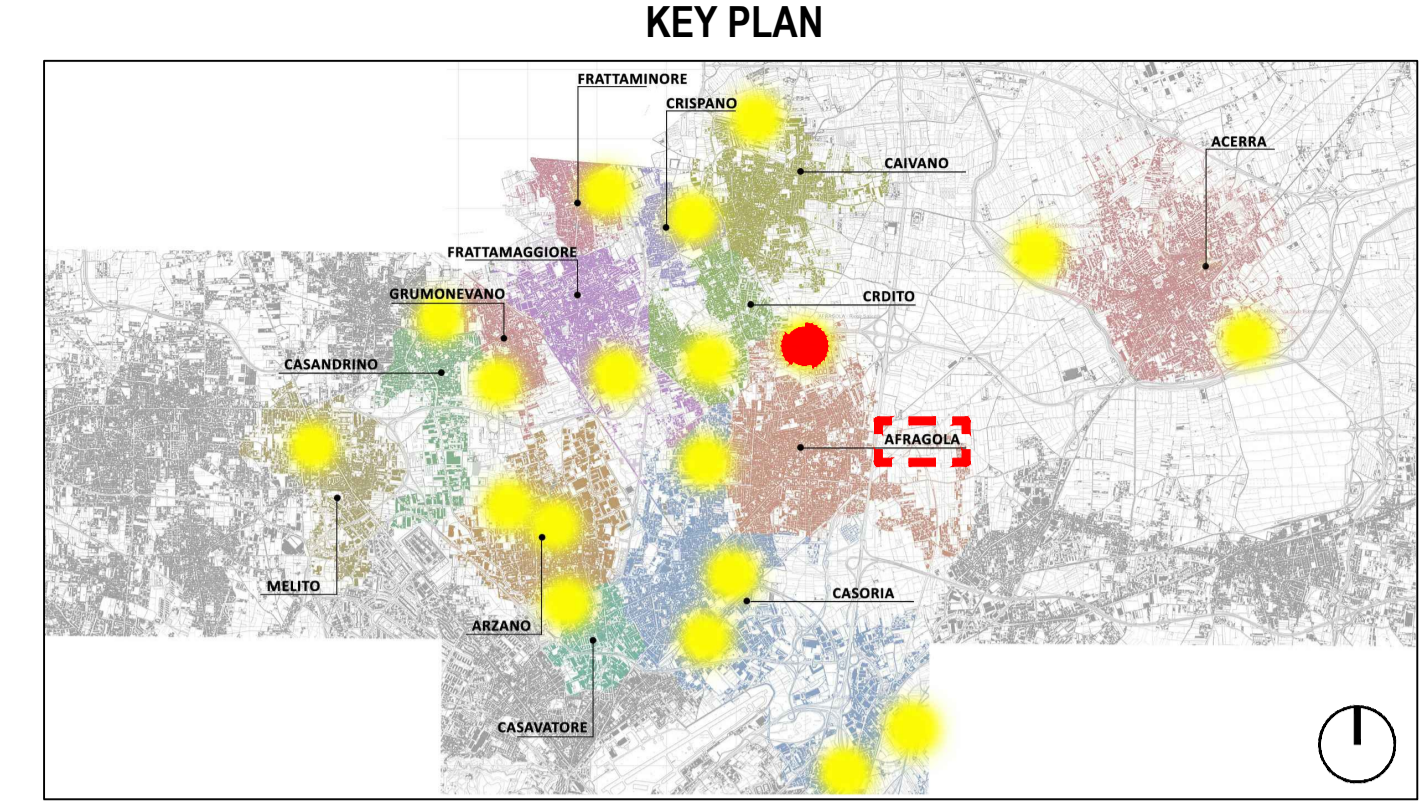
Profilo altimetrico BB' - stato di fatto - scala 1:200



Rilievo piano altimetrico - stato di fatto - scala 1:200



Profilo altimetrico AA' - stato di fatto - scala 1:200



LEGENDA SIMBOLI

$X_{.XX}$	Quote lineari	BB	Lettera di identificazione della sezione
-1.80	Quote altimetriche in pianta	XX	Etichette materiali / finiture di progetto
+0.15	Quote altimetriche in sezione / prospetto	▲	Cono ottico
	Riferimento dettaglio in altro elaborato	▲	Ingresso principale
		▲	Uscita sicurezza

DATI LOTTO



Comune: Afragola Lotto: Rione Salicelle Codifica: AFG Superficie: 9000mq

COMUNE DI CARDITO
 Città Metropolitana di Napoli



PROGETTO DEFINITIVO

Appalto integrato sulla base del progetto di fattibilità tecnica ed economica "Smart City Napoli Nord - Piani Urbani Integrati - MSC2 - I.2.2"
 CIG 972663946C CUP I45I22000020006 - CUP I45I22000030006

RTI	OPUS COSTRUZIONI S.P.A. Capogruppo P.IVA 07201550639 Via Campana 233, Pozzuoli	RTP	SAG ARCHITETTURA SRLS P.IVA 09189081210 Sede legale: Via Posillipo 66, Napoli
ARCHIVOLTO SRL Mandante P.IVA 07162480631 Via O. P. Cafaro n.4, Napoli	MASCOLO INGEGNERIA SRL P.IVA 08524811216 Sede legale: Via Gramsci 19, Cicciانو	ELECTA SRL P.IVA 04082971211 Sede legale: Via Principe di Piemonte 109, Roccarainola	
RUP	Arch. Pasquale Imbema		

GENERALE (Afragola-Via Alfredo Pecchia)
 Stato di fatto - Rilievo piano altimetrico e profili altimetrici

REVISIONE	DESCRIZIONE	DATA	APPROVATO DA
00	prima emissione	Dicembre 2023	

13 Dicembre 2023
 1:200 A1+ AFG.PD.GEN.G. 003